

Infraestructura para una Bogotá sostenible y conectada con la región

Claudia Alcaldesa 2020-2023

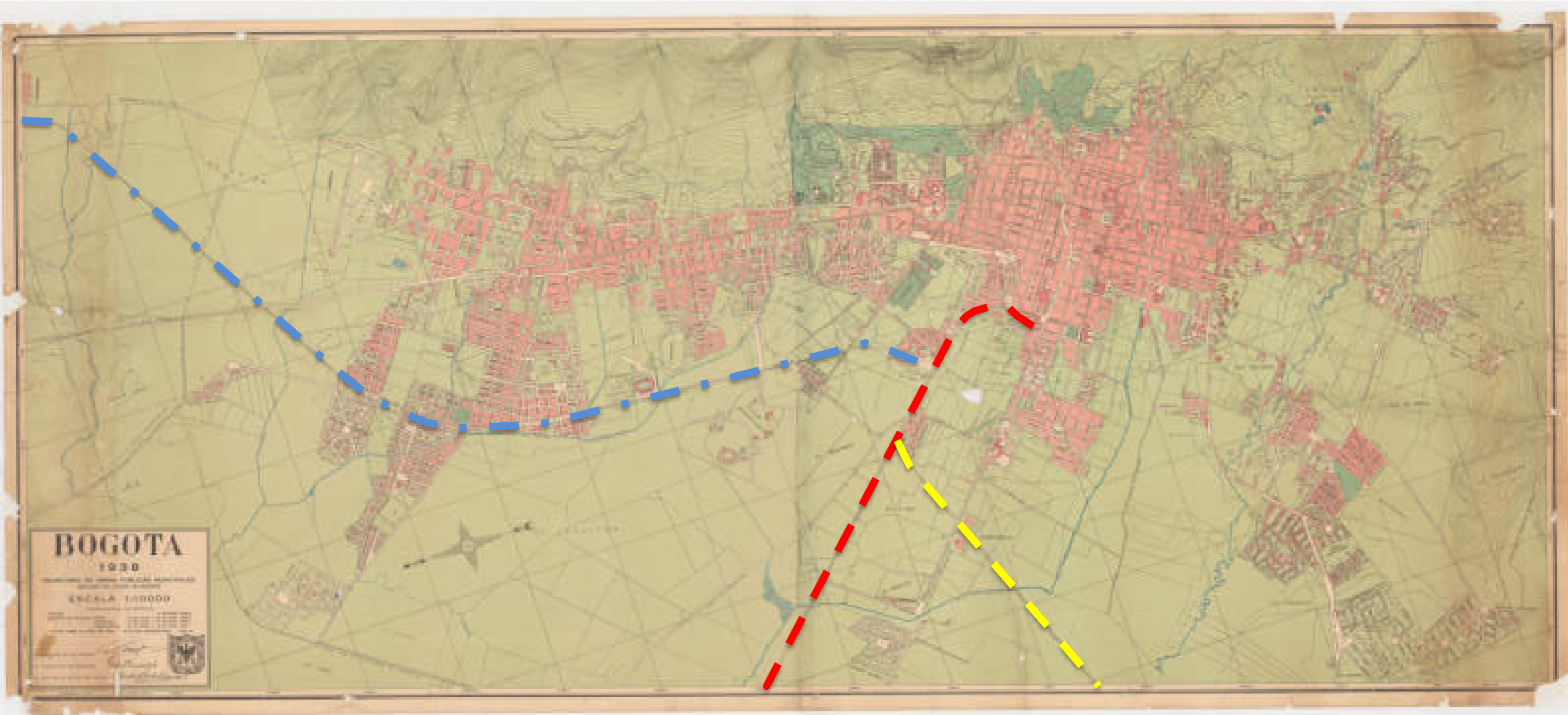
Sistema de transporte regional, multimodal y sostenible





Regiotrams de Occidente, Norte y Sur





1938

Conectividad regional: APPs y otros proyectos



APP y grandes proyectos

- **Salud:**

- Nuevo Hospital Santa Clara
- Nuevo Hospital de Usme
- Fortaleceremos el hospital San Juan de Dios

- **Accesos a Bogotá:**

- Autopista norte y carrera 7
- ALO Sur
- Calle 13
- Calle 80
- Complejos de Intercambio Modal –CIM–

- **APP:**

- ALO Sur
- Nuevo Hospital de Bosa
- Centro Administrativo Distrital – CAD

- **Agua y Medio Ambiente:**

- PTAR Canoas
- Sistema de Páramos
- Estructura Ecológica Principal
- Corredores ecosistémicos

Centro Administrativo Distrital (CAD)



Hospital de Bosa



PTAR Canoas



Restauración de la Estructura Ecológica Principal y Corredores Ecosistémicos



Gestión ágil y transparente



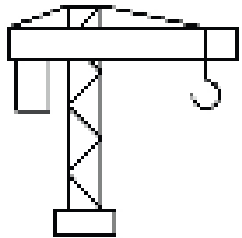
TOLERANCIA CERO A LA CORRUPCIÓN:

- Pliegos tipo



AUTORIDAD REGIONAL DE TRANSPORTE:

- Integrar la planeación y gestión del transporte de la región capital




AGENCIA DISTRITAL DE INFRAESTRUCTURA:

- Fortalecer la capacidad del Distrito en estructuración y gestión de grandes proyectos y APP
- Articular todas las iniciativas de los diferentes sectores en una sola entidad



EQUIPO DE GRANDES PROYECTOS:

- Equipo especializado que reporta directamente a la Alcaldesa
- Seguimiento detallado a los grandes proyectos



MERITOCRACIA:

- Preselección de directivos bajo procesos abiertos y competitivos

¡Bogotá unida e imparable!

